

N°: 1
Pol.:007 / Parc.:00381

Nº: 5
Pol.:007 / Parc.:20380

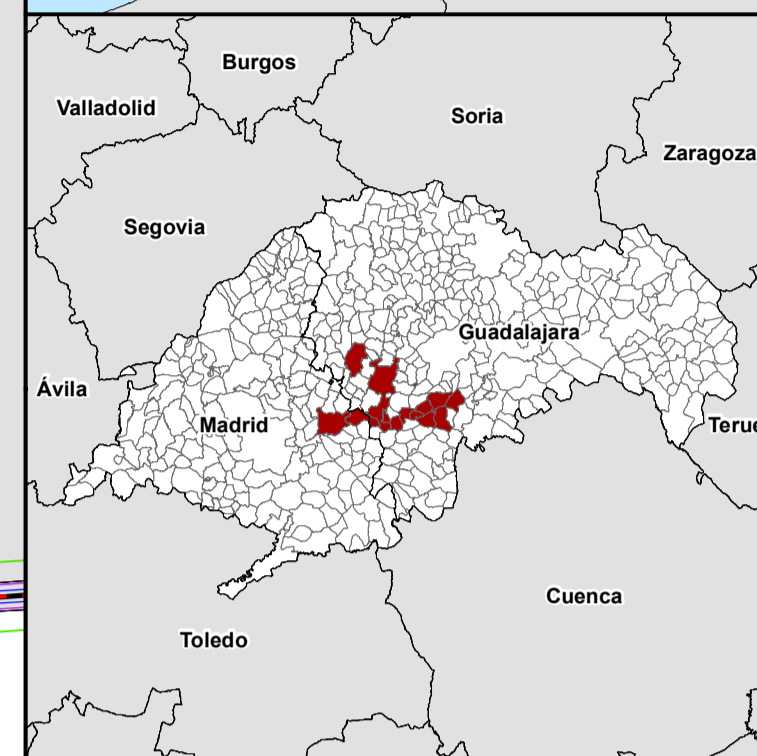
Nº: 4
Pol.:007 / Parc.:50380

Nº: 3
Pol.:007 / Parc.:09010












Nº: 6
Pol.:007 / Parc.:30380

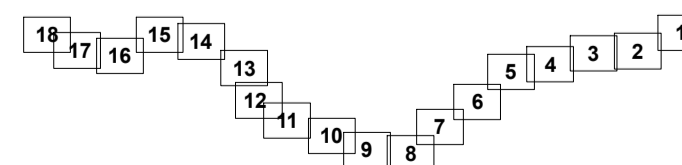
Nº: 2
Pol.:007 / Parc.:09006

Nº: 1
Pol.:007 / Parc.:00381



- LEYENDA -

-  Canalización telecomunicaciones
-  Línea subterránea 220 kV proyectada en la Comunidad de Madrid
-  Perforación dirigida
-  Línea aérea 220 kV proyectada en la Comunidad de Castilla-La Mancha
-  Línea subterránea 220 kV proyectada en la Comunidad de Castilla-La Mancha
-  Canalización (Ocupación Permanente)
-  Servidumbre de seguridad
-  Ocupación temporal
-  Subestación
-  Catastro
-  Parcelas Afectadas



2	04/12/2023	VAM	RSE	RSE	ALFANAR
Edición	Fecha	Dibujado	Proyectado	Comprobado	Validado

EDITADO PARA



ESCALA:
1:1.

PLANO N°: 7
Hoja 2 de 18

SET ALCALÁ II COLECTORA
Y
LÍNEA AÉREA-SUBTERRÁNEA 220 KV
SET HAZA DEL SOL - SET ALCALÁ II COLECTORA -
SET COMPLUTUM.

- RELACIÓN DE BIENES Y DERECHOS



AUTOR DEL DOCUMENTO
LICENCIADO EN
CIENCIAS AMBIENTALES
VICTOR ALONSO MAZO

